

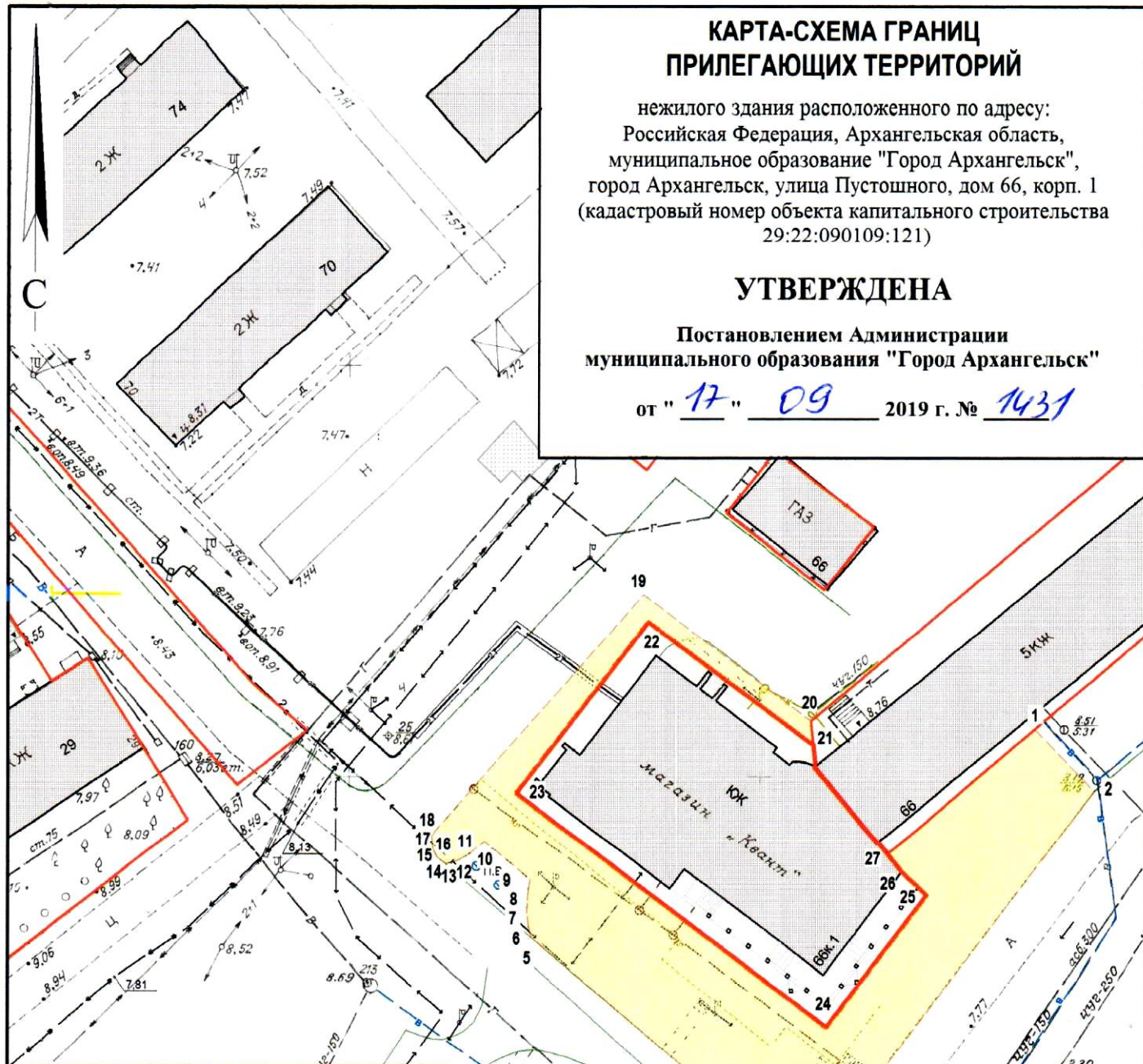
КАРТА-СХЕМА ГРАНИЦ ПРИЛЕГАЮЩИХ ТЕРРИТОРИЙ

нежилого здания расположенного по адресу:
Российская Федерация, Архангельская область,
муниципальное образование "Город Архангельск",
город Архангельск, улица Пустошного, дом 66, корп. 1
(кадастровый номер объекта капитального строительства
29:22:090109:121)

УТВЕРЖДЕНА

Постановлением Администрации
муниципального образования "Город Архангельск"



от " 17 " 09 2019 г. № 1431



Система координат МСК-29

Обозначение характерных точек границ	координаты, м	
	X	Y
1	650643.51	2510709.10
2	650636.22	2510716.59
3	650590.45	2510684.65
4	650589.56	2510682.20
5	650615.86	2510648.81
6	650617.20	2510648.47
7	650618.54	2510648.21
8	650620.71	2510648.17
9	650622.90	2510648.39
10	650627.31	2510642.67
11	650625.61	2510640.76
12	650624.86	2510639.51
13	650624.36	2510638.11
14	650625.16	2510637.02
15	650626.18	2510636.49
16	650626.94	2510636.31
17	650627.81	2510636.30
18	650628.48	2510636.69
19	650658.07	2510660.89
20	650643.45	2510681.84
21	650640.53	2510682.25
22	650654.82	2510661.59
23	650633.33	2510646.30
24	650606.21	2510685.12
25	650622.80	2510696.77
26	650625.56	2510693.64
27	650627.65	2510691.82

УСЛОВНЫЕ ОБОЗНАЧЕНИЯ:

-  изображение границ земельного участка по ул. Пустошного, дом 66, корп. 1
-  изображение границ прилегающих территорий

Масштаб 1 : 750